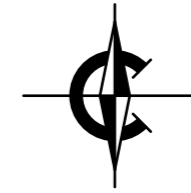
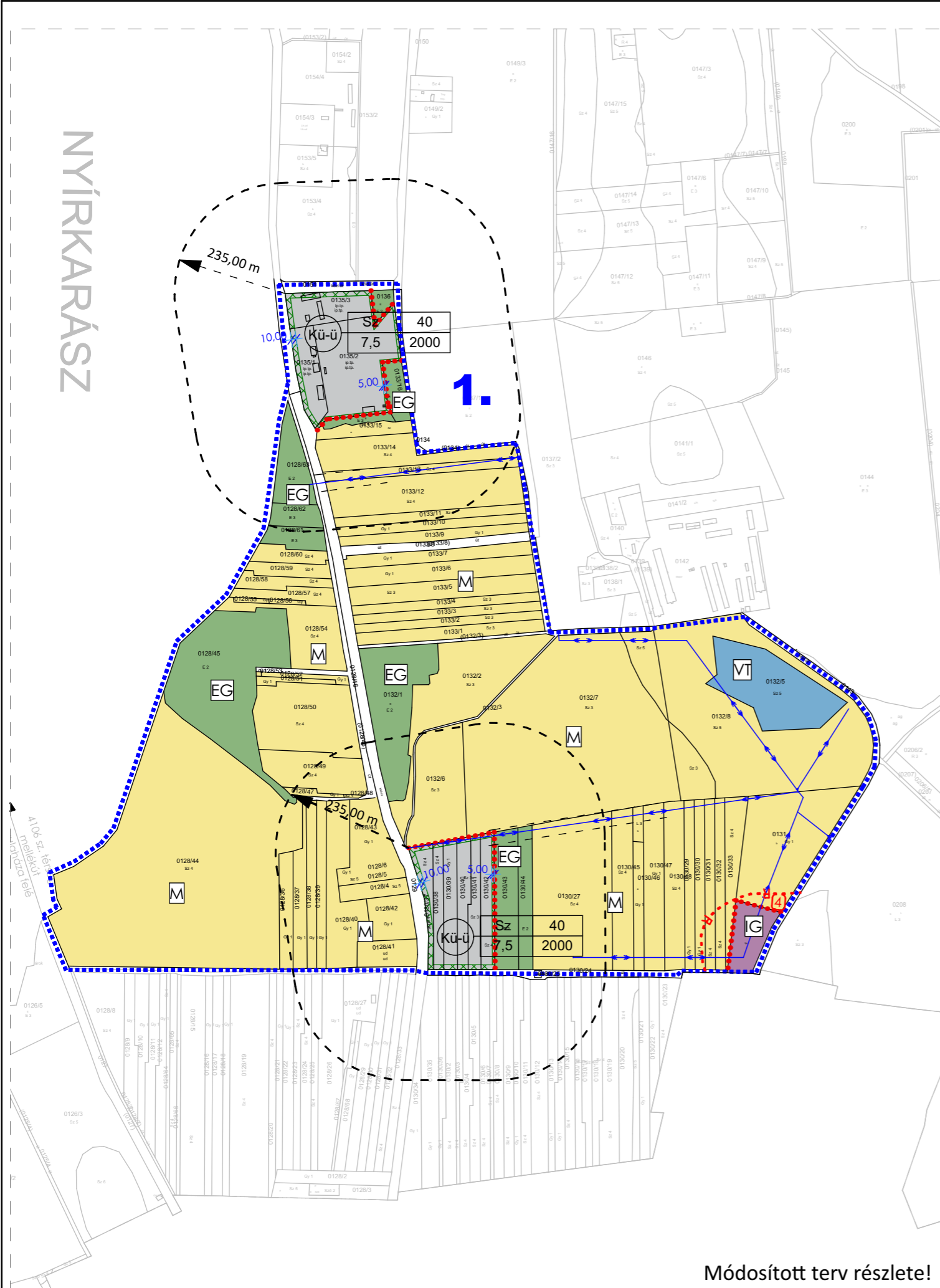


Nyírmada Város Szabályozási terv Külterület - részlet

M=1:10 000





NYÍRKARÁSZ















Jelmagyarázatok, jelkulcsok:

Beépítésre szánt területek:

-  Ipari gazdasági terület
-  Különleges területek
-Mezőgazdasági üzemi terület (Kü-ü)

Beépítésre nem szánt területek:

-  Gazdasági erdő terület
-  Általános mezőgazdasági terület
-  Vízgazdálkodási terület



-  Közigazgatási határvonal
-  Belterület határvonal
-  Övezethatár
-  Szabályozási vonal
-  Elektromos vezeték és védőtávolsága
külterületen: 5-5m,
belterületen: 2,5-2,5m
-  Védőtávolság
-  Régészeti terület határa
-  Tervezési terület határa
-  A telek kötelezően zöldfelületi célra használandó területe

területfelhasználás jele	beépítési mód	beépítési %
	építmény mag.	alakítható legkisebb telekterület

Készült az állami alapadatok felhasználásával!



Urban Dimensio
Tervező, Szolgáltató Bt.
H-4405 Nyíregyháza, Pilypang u. 10.
Tel.: 06-20/437-2146.
em@i.labbancz.a@gmail.com

MEGRENDŐLŐ: NYÍRMADA VÁROS ÖNKORMÁNYZATA H-4564 Nyírmada, Ady Endre u. 16.	MUNKASZÁM: T-03/2016
TELEPÜLÉS, IGAZGATÁSI TERÜLET MEGNEVEZÉSE: NYÍRMADA VÁROS TELEPÜLÉSRENDEZÉSI TERVE	DÁTUM: 2016.12.hó
MUNKARÉSZ MEGNEVEZÉSE: TELEPÜLÉSRENDEZÉSI TERV SZABÁLYOZÁSI TERV - KÜLTERÜLET - Részlet	TERVFAJTA: szabályozási terv
TERVEZŐ - TT-15-0378:  Labbancz András	MÉRETARÁNY: M=1:10 000
ÜGYVEZETŐ IGAZGATÓ:  Labbancz András	RAJZSZÁM: S-1

Módosított terv részlete!