

NYÍRMADA VÁROS ÖNKORMÁNYZAT

KÉPVISELŐ-TESTÜLETÉNEK

10/2015. (XI. 17.)

önkormányzati rendelete

a közterületi térfigyelő rendszerről

Nyírmada Város Önkormányzata az Alkotmány 44/A. § (2) bekezdésében kapott felhatalmazás alapján, a személyes adatok védelméről és a közérdekű adatok nyilvánosságáról szóló 1992. évi LXIII. törvény 3. § (1) bekezdés b) pontjában foglaltak figyelembe vételével, illetve azzal összhangban a következőket rendeli el:

1. § A rendelet hatálya Nyírmada város közigazgatási területére terjed ki.

2. § (1) Az Önkormányzat a jogellenes magatartások megelőzése, illetve ezen magatartások kiszűrése, a közbiztonság növelése, a közterületi rend biztosítása, a lakosság biztonságérzetének növelése céljából Nyírmada város területén közterületi térfigyelő rendszert (továbbiakban: térfigyelő rendszer) működtet.


(2) A térfigyelő rendszer azon műszaki eszközök összessége, amely biztosítja a közterületi képfelvétel jogszabályban előírt módon történő rögzítését és továbbítását.

3. § A térfigyelő rendszert a Nyírmadai Rendőrőrssel kötött megállapodás alapján a Nyírmadai Rendőrőrs üzemelteti és kezeli.


4. § A Rendőrőrs a térfigyelő rendszer kezelésére – az azzal készített álló- és mozgókép felvételek rögzítésére, törlésére, felhasználására, továbbítására, valamint a fentiekben nem említett bármely más adatkezelésre – kizárólag az információs önrendelkezési jogról és az információszabadságról szóló 2011. évi CXII. Törvényben és az ezen jogszabály alapján a jegyző által kibocsátott Adatvédelmi és Adatbiztonsági Szabályzatban meghatározottak szerint jogosult.

5. § A képfelvevők helyét, valamint a képfelvevővel megfigyelt közterületek meghatározását az 1. melléklet tartalmazza.

6. § E rendelet 2015. december 1-jén lép hatályba. A rendelet kihirdetéséről a jegyző gondoskodik.



Kálmán Béla
polgármester





dr. Horváth Andrea
jegyző

A rendelet kihirdetése 2015. november hó 17-én megtörtént a Polgármesteri Hivatal hirdetőtábláján történő kifüggesztéssel.

Nyírmada, 2015. november hó 17 nap


dr. Horváth Andrea
jegyző



1. melléklet a 10/2015.(XI. 17.) önkormányzati rendelethez

Képfeltevők helye és a képfeltevőkkel megfigyelt közterületek felsorolása:

Sor-szám:	Kamerák száma:	Kamerák neve:	Kamerák elhelyezése:	Kamerákkal megfigyelt terület:
1	2	Rákóczi út	Piaci épületén, Rákóczi út 2. 48.067913, 22.188083	Piac területe, Tájház előtti út
2	1	Kisvárdai út	Kisvárdai út 29 sz. 48.072230, 22.181158	Kisvárdai út, és a buszmegálló
3	1	Vásár tér	Kisvárdai út 2 sz. 48.066.279, 22.185814	Rohodi út – Petneházi út – Kisvárdai út kereszteződés
4	1	Kálvin tér	Kálvin tér 6 sz. 48.065205, 22.188171	Kálvin tér Ady út felé vezető szakasza és a buszmegálló
5	1	Szabadidő park	Jóléti-tó 48.054598, 22.181610	Jóléti-tó területe
6	3	Temető	Ravatalozón 48.057000, 22.183608	Temető területe
7	1	Petőfi park	Petőfi út 1 sz. 48.062362, 22.189743	Hunyadi – Petőfi – Sugár utak kereszteződése
8	3	Kis tornaterem	Kis tornaterem, Honvéd út 40 2 db 48.063446, 22.194413 1 db 48.063276, 22.194234	Honvéd út – Sugár út kereszteződése, Sugár út óvoda felé vezető szakasza, Sportpálya területe
9	1	Vasútállomás	Kölcsey út 89 sz. 48.060047, 22.203019	Kossuth út – Kölcsey út kereszteződése és a buszmegálló
10	1	Ady Endre út	Ady Endre út 155 sz. 48.071705, 22.207686	Ady Endre út – Léüzem út – Ady lakótelepi út kereszteződése
11	2	Hársfa út	Hársfa út 18 sz. 48.073312, 22.203794	Hársfa út, Hársfa út - József A. út kereszteződése
12	1	Jókai út	Jókai út 71 sz. 48.076231, 22.195676	Jókai út

Sor-szám:	Kamerák száma:	Kamerák neve:	Kamerák elhelyezése:	Kamerákkal megfigyelt terület:
13	3	Polgármesteri Hivatal	Ady Endre út 16 sz. 48.068131, 22.190898	Polgármesteri Hivatal előtti park, parkoló, út és a Művelődési Ház előtti tér
14	1	Sportpálya	Óvoda udvar, kazán kémény 48.063301, 22.192402	A sportpálya területe
15	2	Iskola	Iskola előtti zászlótartó rúdon 48.063669, 22.194296	Iskola főbejárata Honvéd út – Sugár út kereszteződése